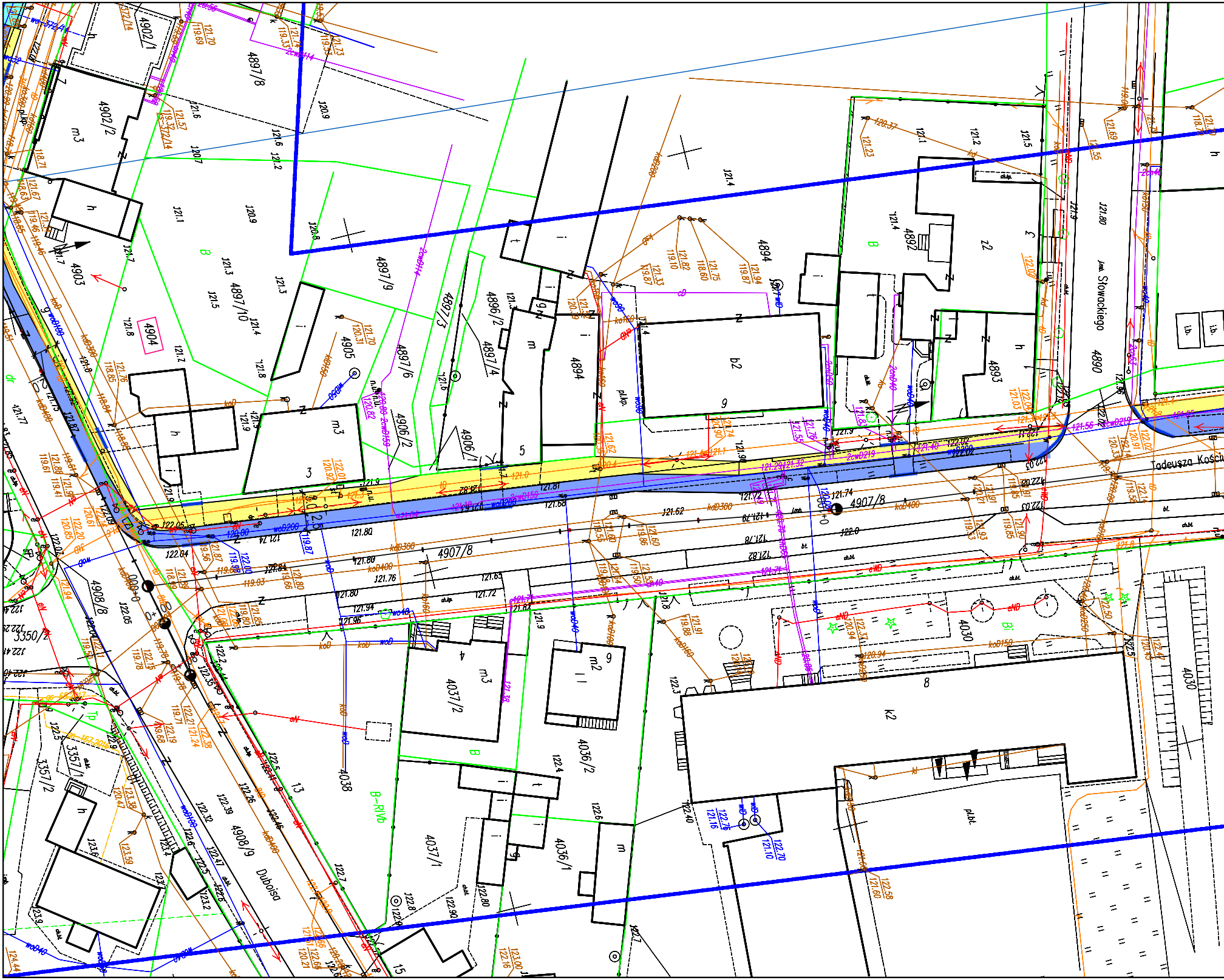

Tadeusza Kościu
ul. Słowackiego
Dubois
4902/1
4902/2
4897/8
4897/9
4897/10
4897/3
4897/4
4897/6
4896/2
4906/1
4906/2
4903
4904
4905
4894
4892
4893
4890
4907/8
4908/8
4908/9
3350/2
3357/1
3357/2
4037/1
4037/2
4036/1
4036/2
4038
4030
B
B-RWb
Bi
dr
Tp
m3
m2
m
h
b2
z2
k2
pl.bt.
pl.kp.

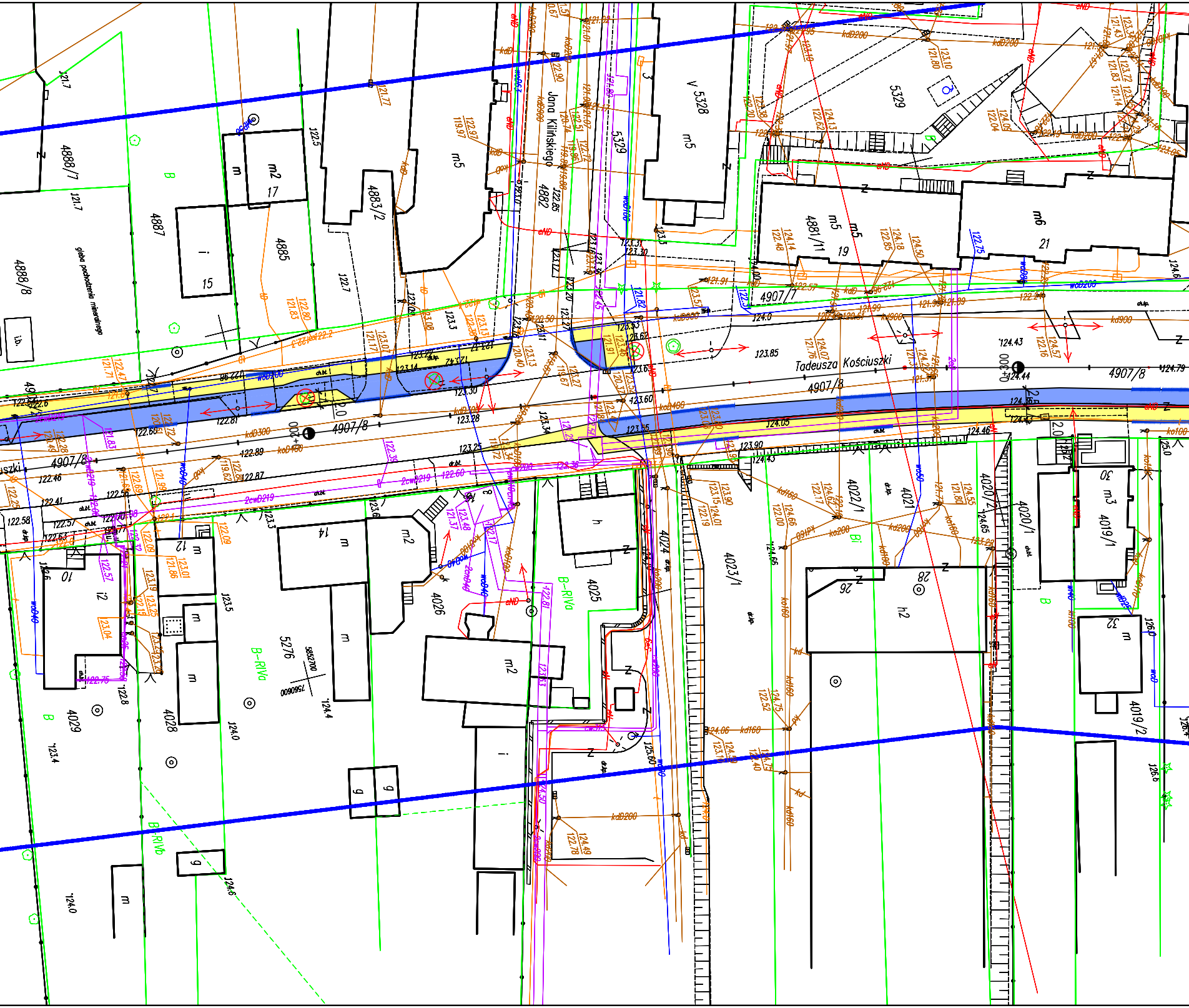
Jana Kilińskiego
Tadeusza Kościuszki
4907/8
4907/7
5329
5328
4888/7
4888/8
4887
4885
4883/2
4882
4881/11
4026
4025
4024
4023/1
4022/1
4021
4020/1
4019/1
4019/2
4029
4028
5276
B-RIVa
B-RIVb
gleba pochodzenia mineralnego
15
17
19
21
10
12
14
26
28
30
32
m2
m5
m6
m3
kdD200
kdD300
kdD400
kd900
wD200
2cwD219
cND
0+300
0+400
124.43
124.79
123.85

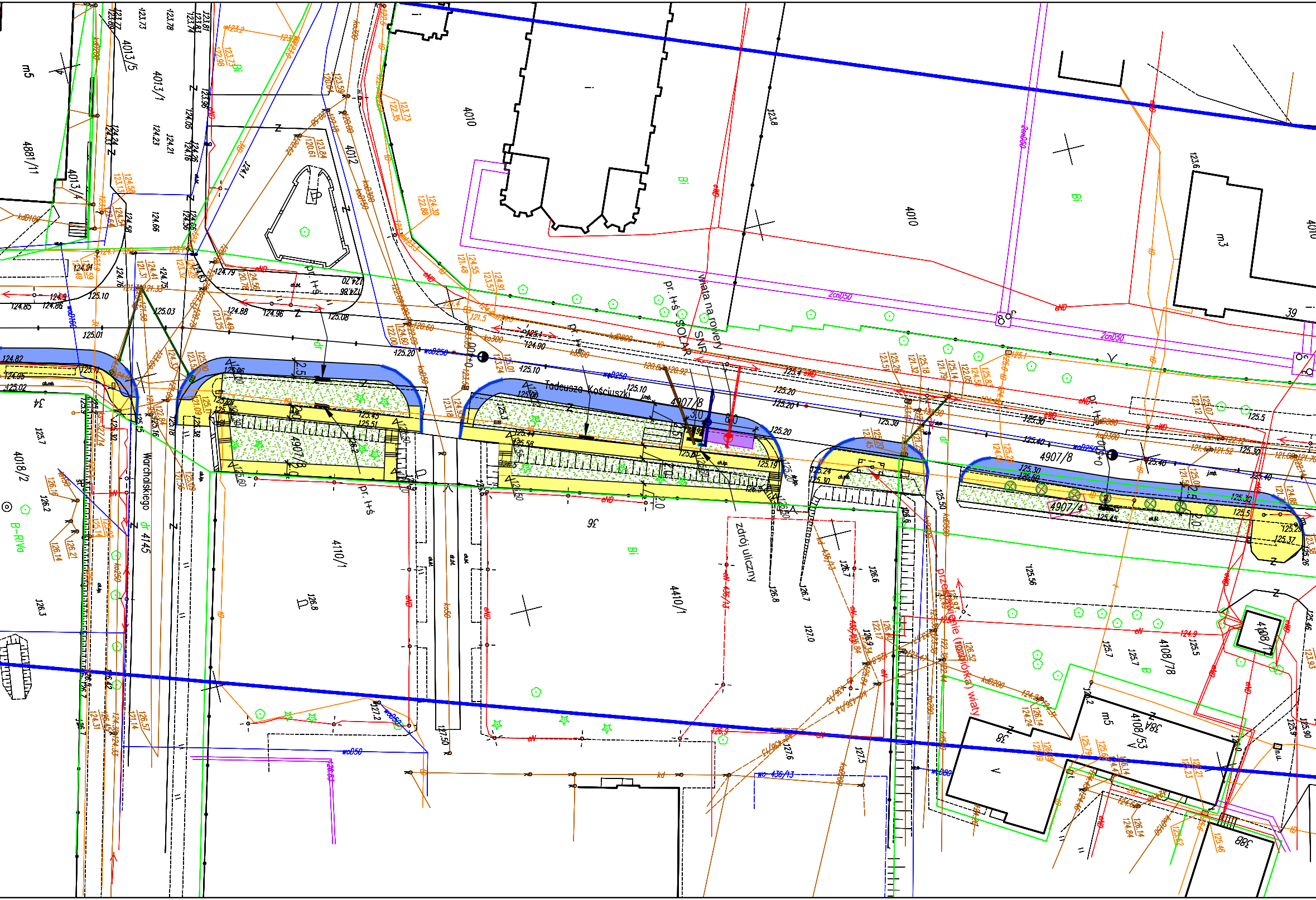
Tadeusza Kościuszki
Warcholskiego
wiata na rowery
pr. I+S
SOLAR
SNR
zdrój uliczny
przesunięcie (rozbiórka) wiaty
4907/8
4907/4
4410/1
4110/1
4010
4012
4013/5
4013/1
4881/11
4018/2
4108/78
4108/53
4108/1
4145
m5
m3
34
36
38
38A
38B
39
Bi
B-RIVa
2cnD50
woD250
kdD800
ko300
3.0
8.0
2.5
2.0
125.20
125.10
125.30
126.8
127.0

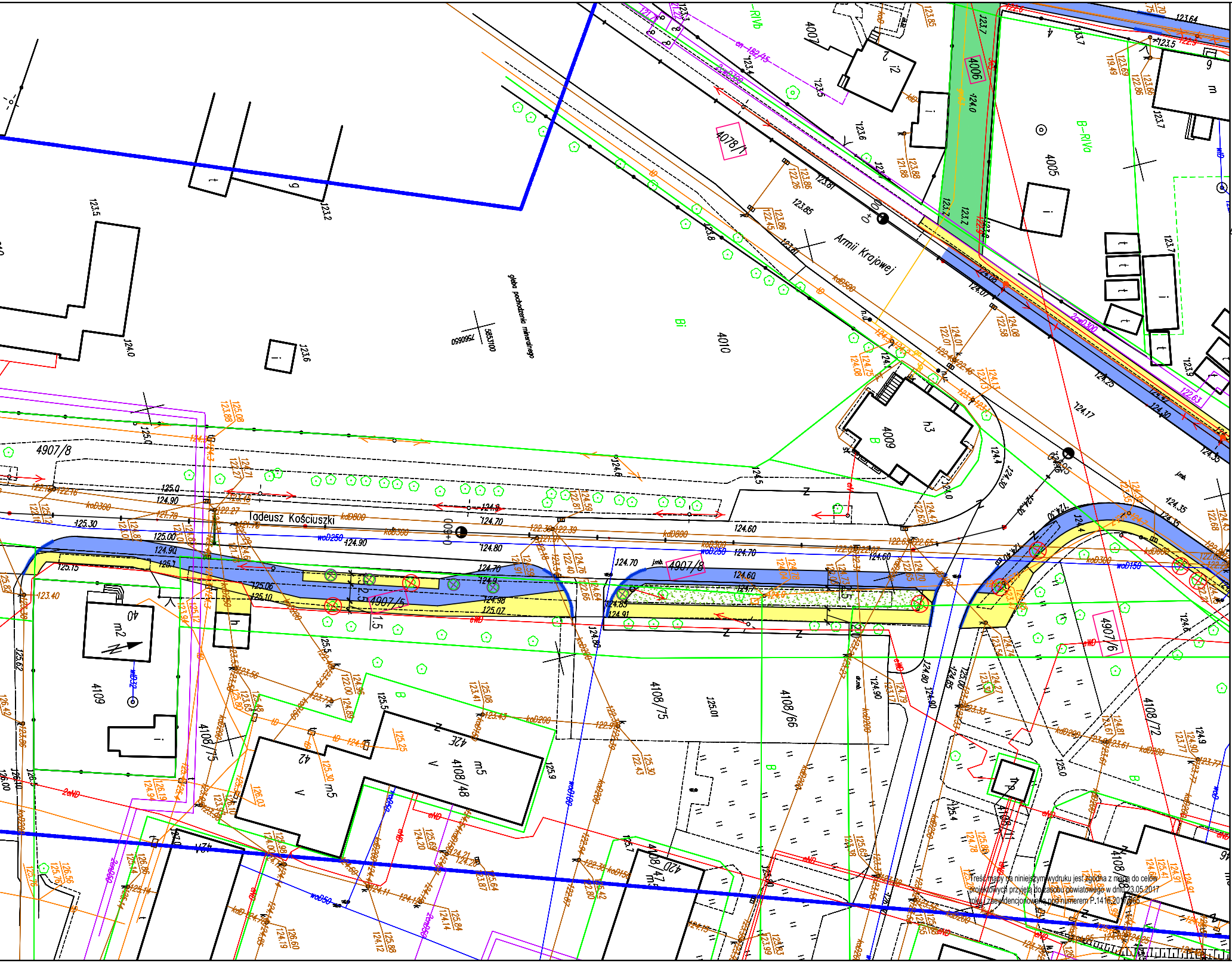
Armii Krajowej
Tadeusz Kościuszki
4007
4006
4078/1
4005
4010
4009
4907/8
4907/5
4907/6
4109
4108/75
4108/48
4108/66
4108/72
4108/47
gleba pochodzenia mineralnego
B-RIVa
Bi
kdD500
kdD300
kdD800
woD250
woD150
2cwD300
eND
tD
5853100
7560650

Treść mapy na niniejszym wydruku jest zgodna z mapą do celów projektowych przyjętą do zasobu powiatowego w dniu 23.05.2017 roku i zaewidencjonowaną pod numerem P.1416.2017.665

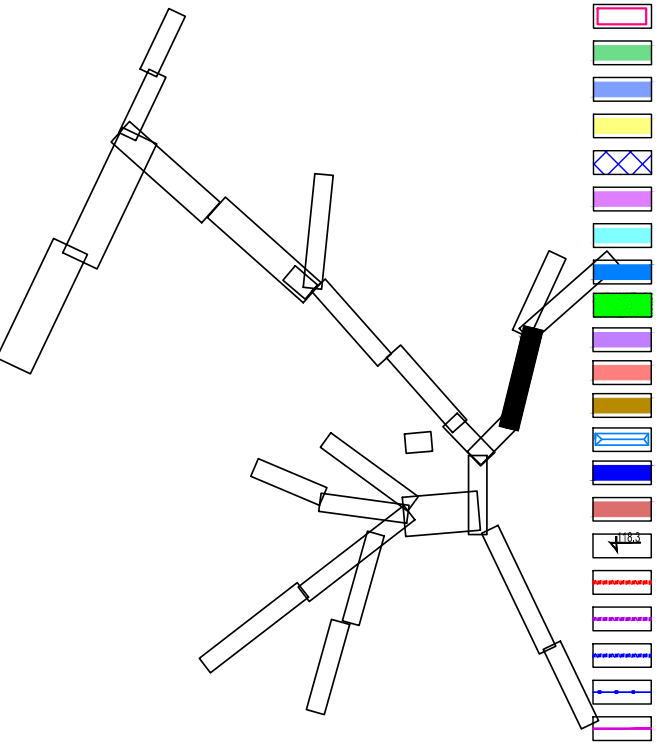

LEGENDA:

▭	działki objęte opracowaniem
🟩	projektowany ciąg pieszo rowerowy
🟦	projektowana ścieżka rowerowa
🟨	projektowany/remontowany chodnik
▨	kostka kamienna
🟪	istniejąca ścieżka rowerowa
🟦	istniejący chodnik
🟦	istniejący ciąg pieszo-rowerowy
🟩	projektowany pas zieleni
🟪	projektowane parkingi/wiaty dla rowerów
🟥	pas dla rowerów wyznaczony w jezdni – oznakowanie poziome
🟫	projektowane miejsca parkingowe
▭	regulacja, profilowanie rowu
🟦	proj. kładka dla rowerzystów
🟥	istniejące miejsca parkingowe
118.3	proj. rzędne wysokościowe
—	proj. murek z prefabrykatu typu L
—	proj. murek z gazonów
—	proj. palisada betonowa
—	proj. bariera typu olsztyńskiego
—	proj. ściek betonowy
—	proj. przedłużenie przepustu
—	krawężnik/obrzeże
—	krawężnik wtopiony
✕ ✕	elementy do usunięcia
—	ISTN. SIEĆ WODOCIĄGOWA
—	ISTN. SIEĆ KANALIZACJI SANITARNEJ
—	ISTN. LINIA NAPOWIETRZNA
—	ISTN. SIEĆ ELEKTROENERGETYCZNA
—	ISTN. SIEĆ TELETECHNICZNA
—	ISTN. SIEĆ GAZOWA
✕	ISTN. SŁUP ENERGETYCZNY DO LIKWIDACJI
—	PROJ. KANALIZACJA DESZCZOWA
—	PROJ. KANALIZACJA SANITARNA
—	PROJ. WODOCIĄG
◆	PROJ. KRATKA DESZCZOWA
●	PROJ. STUDNIA CHŁONNA
○	PROJ. PRZESTAWIENIE HYDRANTU
●	PROJ. NOWY SŁUP ENERGETYCZNY
●	PROJ. OŚWIETLENIE
✕	PROJ. ROZBIÓRKI BUDOWLI
—	PROJ. BUDOWLE TELEKOMUNIKACYJNE
⊗	DRZEWO DO USUNIĘCIA
⊗	KARPINA DO USUNIĘCIA
○	DRZEWO DO ZACHOWANIA
⊗	DRZEWO DO PRZESADZENIA/USUNIĘCIA
☁	SKUPISKO MŁODYCH DRZEW DO USUNIĘCIA

PRAWA AUTORSKIE ZASTRZEŻONE

Jednostka projektowa:		Inwestor:	
ROAD CONCEPT RENATA KOZAK UL. SIENKIEWICZA 21 11-600 WĘGORZEWO		MIASTO OSTRÓW MAZOWIECKA UL. 3 MAJA 66 07-300 OSTRÓW MAZOWIECKA	
Nazwa zadania:	BUDOWA ŚCIEŻEK ROWEROWYCH NA TERENIE MIASTA OSTRÓW MAZOWIECKA O DŁUGOŚCI OK. 17KM, WRAZ Z BUDOWĄ INFRASTRUKTURY TOWARZYSZĄCEJ I PRZEBUDOWĄ KOLIZJI		Branża: wielobranżowy
Tytuł rysunku:	PROJEKT ZAGOSPODAROWANIA TERENU		Skala: 1:500
Projektował: branża drogowa /przepusty	mgr inż. Renata Kozak WAM/0128/POOD/10	Podpis:	
Projektował: branża sanitarna	mgr inż. Bartosz Szewczyk WAM/0023/POOS/08	Podpis:	
Projektował: branża elektr.	mgr inż. Daniel Filipowicz WAM/0096/PWOE/12	Podpis:	
Projektował: branża teletech.	inż. Stanisław Olszewski 0022/ 96 / U	Podpis:	
Projektował: branża konstruk.	inż. Tomasz Sikorski WAM/0056/PWOK/08	Podpis:	
Opracował: zieleń	Adam Zinkiewicz	Podpis:	
Sprawdził: branża drogowa /przepusty	mgr inż. Mariusz Raszkiewicz WAM/0129/POOD/10	Podpis:	
Sprawdził: branża sanitarna	mgr inż. Grzegorz Kowalewski WAM/0022/POOS/08	Podpis:	
Sprawdził: branża elektr.	mgr inż. Marcin Grzesiukiewicz PDL/0154/POOE/10	Podpis:	Data: 06.2017
Sprawdził: branża konstruk.	mgr inż. Anna Sikorska WAM/0099/POOK/10	Podpis:	Nr rysunku: 2.18